

BURSA-H21-c-05-b

01				-05	21
06				c	
11		C			
16					
21	22	23	24	25	

ED-50 KOORDINAT SISTEMI

• Temmuz 2009 tarihli 10 cm yer örnekleme aralıklı sayısal kamera görüntülerinden üretilmiştir.


**DÖNÜŞÜMLER:**

ED-50' den ITRF 96' ya Dönüştürme için:


ITRFB-ED = a + Xed50 - b Yed50  
XED50-ED = -a + Xed50 + b Yed50  
YED50-ED = -a + Yed50 - b Xed50  
a= 0.9999934644  
b= 0.0000015151  
ED-ITRFB = -156.12668830282  
ED-ITRFB = -39.53119996830282


ITRF 96' den ED-50' ye Dönüştürme için:


YED50-ITRFB = -a + Xed50 - b Yed50  
XED50-ITRFB = -a + Xed50 + b Yed50  
a= -0.0000015151  
b= 0.9999934644  
ED-ITRFB = -156.12668830282  
ED-ITRFB = -39.53119996830282


**YÜKLENİCİ FİRMA**  
Mescioglu Müh. Müh. A.Ş.  
  
**Hasan Yasar ARKAN**  
Proje Müdürü





**KONTROL**

  
Prof. Dr. Şenol KUŞCU


  
Hüseyin BULUT


  
Harika Kam Şiş. Müh.

  
Mustafa ZEKİ Mith. Fak.


 <b>MUSTAFA KARAOĞLU</b> Müdür KARAOĞLU	 <b>MEHMET SALTI AYIK</b> Enayit İhtisatçı, Dışişleri Bakanlığı
 <b>HÜRRIYET KAYA</b> Hürriyet Kaya, Şişli Mektebi	 <b>MEHMET SALTI AYIK</b> Enayit İhtisatçı, Dışişleri Bakanlığı

**İNCELEME**

  
Mehmet Şait AYIK

  
İsmail Hakkı CETİNAVCI

Bakanlıklar arası 15 Temmuz 2005 tarihli "Büyük Ölçekli Harita ve Harita Bilgileri Üretim Yönetmeliği" ne uygun olarak fotogrametrik yöntemle üretilen bu haritanın yapımında :


 Recepi ALTEPE  
 Butvskheir Beilective Beeknani